

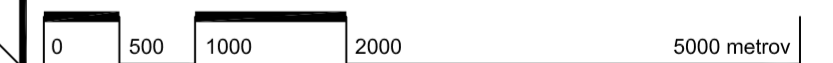
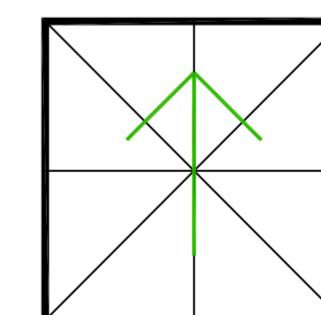
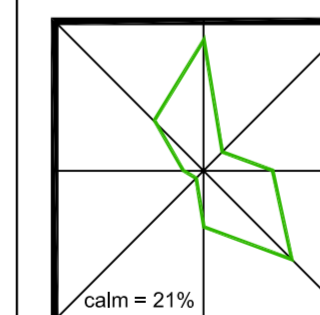


CHOTČA


územný plán obce

Legenda

Stav	Návrh	Výhľad	Stav	Návrh	Výhľad
Hranica okresu			VTL plynovod		
Katastrálne územie Chotča			STL plynovod		
Katastrálne územie obcí			Regulačná stanica plynu		
Plochy obytnej zástavby			Vodný zdroj		
Poľnohospodárska pôda			Výhľad hlavného skupinového privádzača pitnej vody		
Hospodárske lesy			ČOV - čistiareň odpadových vôd		
Vodné toky a plochy			Skupinový kanalizačný zberač		
Cestná komunikácia			Pásmo hygienickej ochrany		
Rozvodňa VVN					
VVN elektrorozvody (400kV)					
VVN elektrorozvody (110kV)					



projekt je spolufinancovaný



Európskou úniou

obsah výkresu
ŠIRŠIE ÚZEMNÉ VZŤAHY A VÄZBY mierka
1 : 50 000

ÚZEMNÝ PLÁN OBCE (ÚPN-O) CHOTČA

Obstarávateľ dokumentácie	Obec CHOTČA, okres Stropkov	Číslo výkresu	
Hlavný riešiteľ / autor	Ing.arch. Marko VATEHA, Ing.arch. Miroslav LAKATA ml.		
Zodpovedný projektant	Ing.arch. Marko VATEHA		
Odborný projektant	Ing. Peter ZARNOVSKÝ, Ing. Marián PEKAROVIČ, Jozef HVIZDA,		
	Ing. Ladislav BAČENKO		1
Vypracoval	Ing.arch. Miroslav LAKATA ml.	Číslo sady	
Grafické spracovanie	Ing. Daniel KAROL		
Druh projektu	Územnoplánovacia dokumentácia		
Formát	A1		
Dátum	september 2008		1